

## NOTA premio AIESAD

### Reconocimientos al Grupo de Innovación – [“GID2017-10 Aprender empleando los mapas en línea”](#)

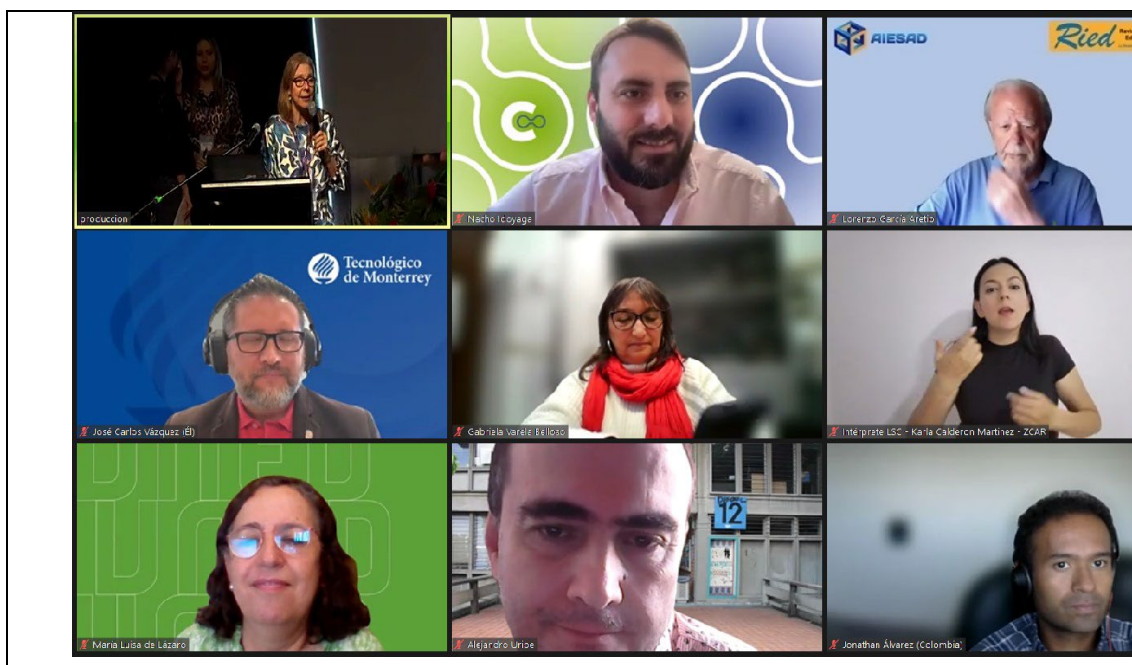
#### **III Premio García Areito**


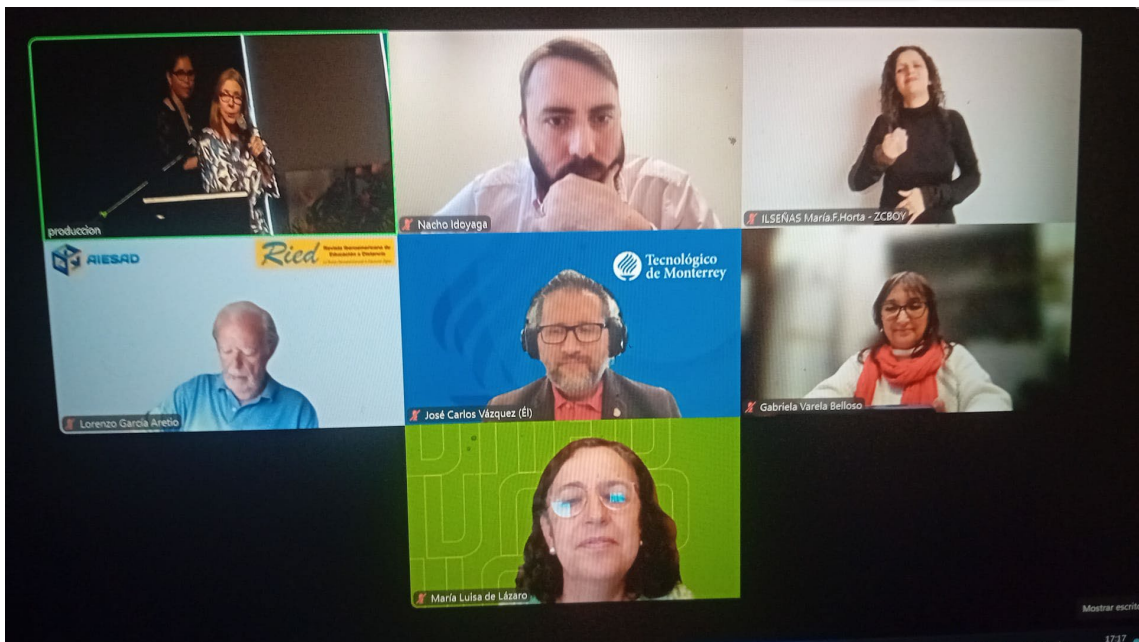
El **Comité Evaluador de la convocatoria** al Premio García Areito otorgó el Tercer lugar al proyecto:

#### **El digital story map como recurso para la sostenibilización del curriculum.**

Se participó en la ceremonia de premiación el 30 de agosto a las 10 a.m. hora de Colombia (17 h CET) en el marco de la clausura de la III Convención Iberoamericana de Rectores y Líderes Gestores de Sostenibilidad y Sustentabilidad.

**Autora:** Dra. María Luisa de Lázaro Torres - Universidad Nacional de Educación a Distancia (España) (Coord) y 29 autores más.





Se ha enviado un resumen del trabajo en un minuto disponible en [YouTube: https://youtu.be/RCQFVTfeQ\\_I?si=g0CMsY3teQ07UWAO](https://youtu.be/RCQFVTfeQ_I?si=g0CMsY3teQ07UWAO)

**El digital story map como recurso para la sostenibilización del currículum.**

Este proyecto aúna una vertiente tecnológica, que emplea el digital storytelling maps con el impulso por la sostenibilización en los currículums docentes de las universidades. Con esto se amplía y continúa el camino iniciado con la fundación del Grupo de Innovación Docente (GID) “Aprender empleando mapas en línea (MapsOnline)”. En este trabajo se

abordan áreas de fragilidad ambiental, valoración del patrimonio natural y cultural y su sostenibilidad, aspectos de desarrollo local y de cambio global en áreas urbanas entroncando con el proyecto europeo V-Global.

**Direcciones de interés:**

[ArcGIS StoryMaps, https://storymaps.arcgis.com/](https://storymaps.arcgis.com/)

[StoryMaps, https://storymaps.com/es](https://storymaps.com/es)